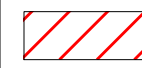
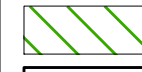





- Legenda**
-  A2 Conservazione parziale - Ambito montano 2 - Massiccio del Gran Sasso
  -  B1 Trasformazione mirata - Ambito fluviale 8 - Fiumi Tordino e Vomano
  -  C1 Trasformazione condizionata - Ambito montano 2 - Massiccio del Gran Sasso
  -  D Trasformazione a regime ordinario
  -  Parco Territoriale Atrezzato "Fiume Fiumetto"

PRG 2021  **COMUNE DI COLLEDARA**

**Piano Regolatore Generale (PRG)**

**Sistema delle conoscenze**

**Piano Regionale Paesistico**

TAV **QC\_TAV\_2b**  
 scala 1:10.000

RUP  
 Arch. Daniele Di Braventura

GRUPPO LAVORO  
 MATE s.c.  
 Urb. Raffaele Girometta - Direttore tecnico  
 Arch. Pietro Bellini - Coordinatore gruppo di lavoro  
 Arch. Luca Bordin  
 Arch. Chiara Baldoni  
 Dott. Paolo Trivisani

Ing. Ezio Loventhal  
 Ing. Franco Di Biase  
 Arch. Luca Bordin  
 Arch. Chiara Baldoni  
 Andrea Franceschini - cartografia

